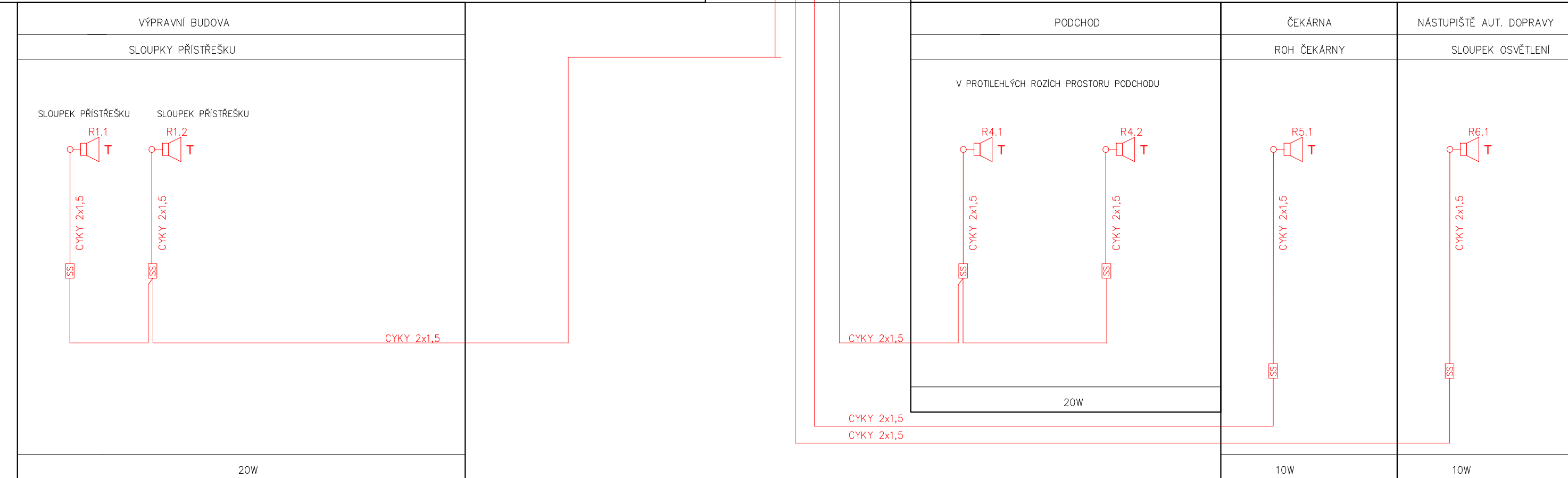
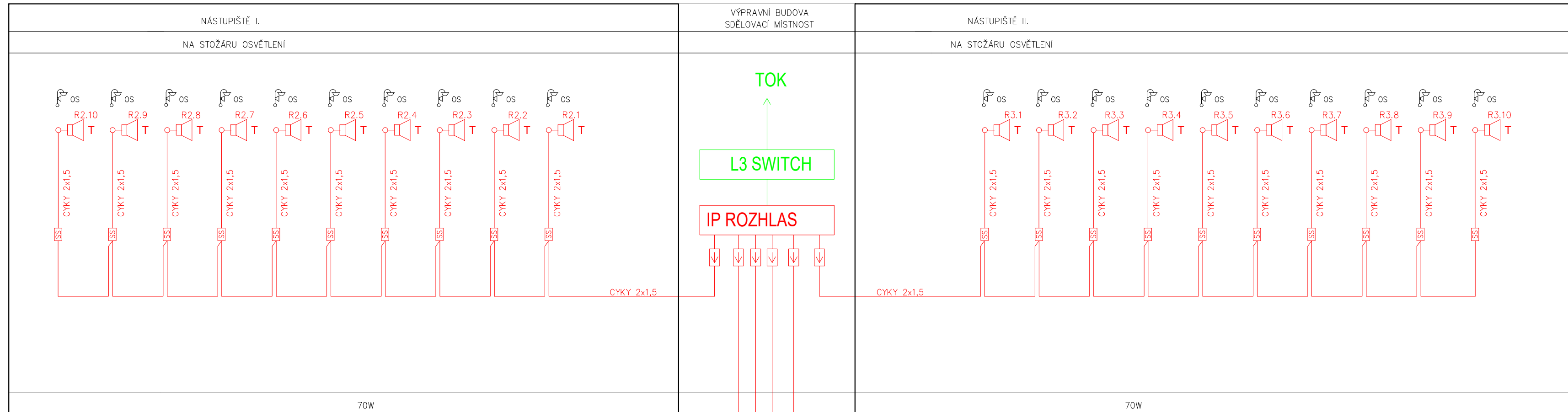
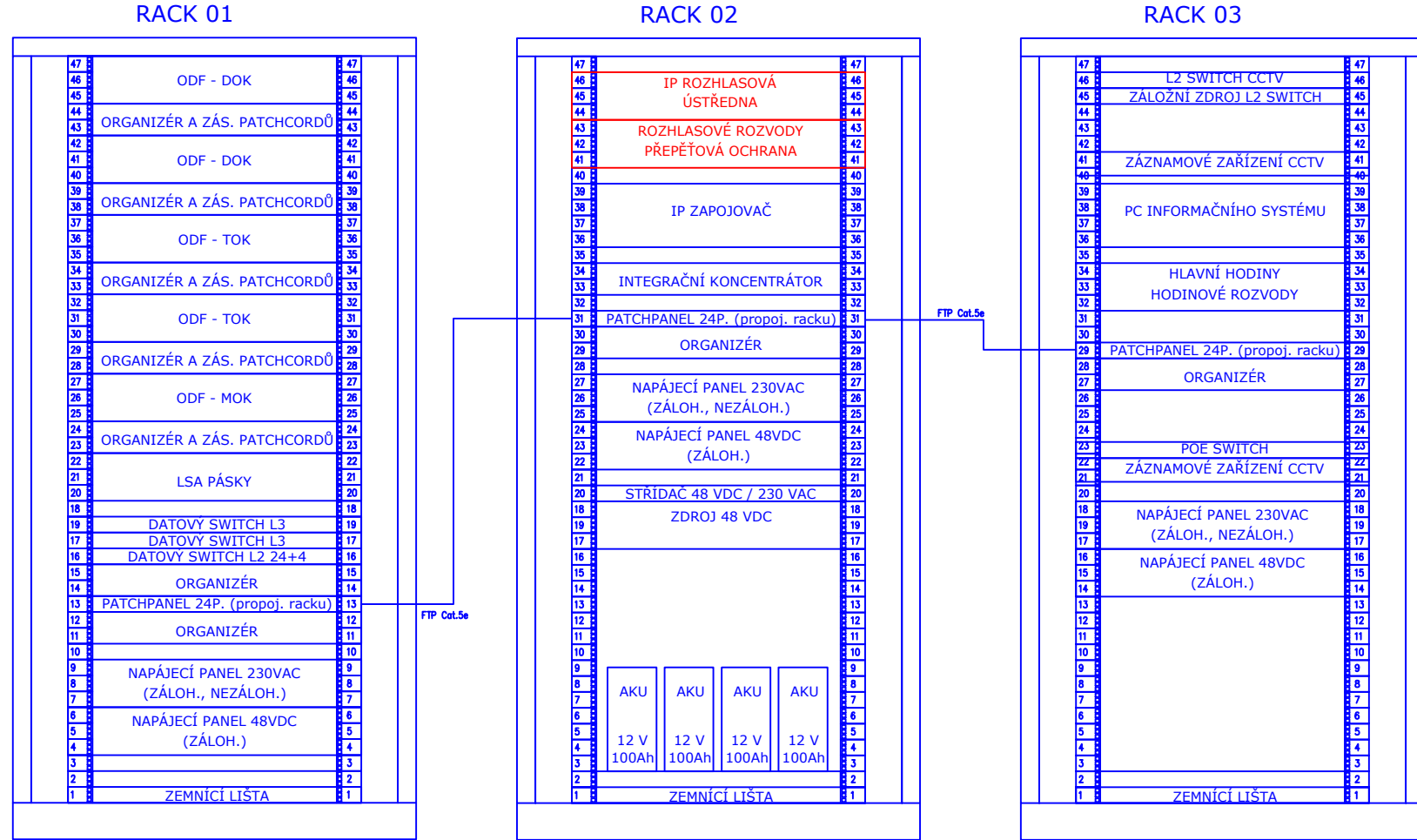


ŽST Batelov



OBSAZENÍ RACKŮ ŽST BATELOV



VÝKONNOVÁ BILANCE:

	REPRODUKTOR	VÝKON	POČET REPRO	CELKEM
NÁSTUPIŠTĚ I.	TLAKOVÝ	15/10/6W	10 Ks	100W
NÁSTUPIŠTĚ II.	TLAKOVÝ	15/10/6W	10 Ks	100W
BUDOVA	TLAKOVÝ	15/10/6W	2 Ks	20W
PODCHOD	TLAKOVÝ	15/10/6W	2 Ks	20W
ČEKÁRNA	TLAKOVÝ	15/10/6W	1 Ks	10W
NÁSTUPIŠTĚ.	TLAKOVÝ	15/10/6W	1 Ks	10W
REZERVA				40W
CELKEM				300W

VYSVĚTLIVKY:

- Reproduktor venkovní, tlakový
- Přepětová ochrana
- Rozhlasové reproduktory jsou připevněny na stožáry venkovního osvětlení
- Skříňka svorkovnic (umístěna uvnitř sloupy VO)

EVROPSKÁ UNIE  
Evropské strukturální a investiční fondy  
Operační program Doprava

Ministerstvo dopravy  
Státní fond dopravní infrastruktury

Orientační schéma:

Razítko oprávněné osoby:

Podpis: Datum:

Revize:	Datum:	Popis:	Kontroloval:
000	15.11.2022	Čistopis dokumentace	Ing. Stanislav Rýznar

Stavebník/Investor: **Správa železnic, státní organizace**

Adresa: **Dlážděná 1003/7, 110 00 Praha 1**

Zástupce investora: **Stavební správa západ**

Adresa: **Sokolovská 1995/278, 190 00 Praha 9**

Zhotovitel stavby: **SAGASTA s.r.o.**

Adresa: **Novodvorská 1010/14, 142 00, Praha 4 - Lhotka**

Kontakt: **T: +420 261 344 100  
E: info@sagasta.cz**

Zhotovitel objektu: **SAGASTA s.r.o.**

Adresa: **Novodvorská 1010/14, 142 00, Praha 4 - Lhotka**

Kontakt: **T: +420 261 344 100  
E: info@sagasta.cz**

Hlavní projektant (HIP): **Ing. Emil Špaček**

Specialista: **Ing. Stanislav Rýznar**

Odpovědný projektant: **Ing. Stanislav Rýznar**

Zpracovatel: **Jindřich Němec**

<b>Název stavby/akce:</b>	<b>Rekonstrukce ŽST Batelov včetně DOZ výhybny Spělov</b>	Označení (S-kód): S 631600134
Název části:	SDĚLOVACÍ ZAŘÍZENÍ	Označení zhotovitele: 120 151
<b>Název objektu:</b>	<b>Rozhlasové zařízení ŽST Batelov</b>	Označení části: <b>D.1.2.2</b>
Název přílohy:	Schema rozhlasového zařízení	Označení objektu/komplexu: <b>PS-13-02-21</b>
Název dílčí části přílohy:	...	Číslo přílohy: <b>2 002</b>
Kraj:	Katastrální území: Batelov, Bezděčín na Moravě, Dolní Cerekev, Cejle, Horní Cerekev, Kostelec u Jihlavy, Spělov, Svábov	TUDU: 1801 24 1801 26 1801 28
Kraj:	Katastrální území: Batelov, Bezděčín na Moravě, Dolní Cerekev, Cejle, Horní Cerekev, Kostelec u Jihlavy, Spělov, Svábov	1801 M1 1801 N1
Stupeň dokumentace:	Datum zpracování:	Formáty:
DUSP+PDPS	07/2022	5xA4
		Měřítko:
		-

S-Azor: S 6 3 1 6 0 0 1 3 4 - P D P S - 0 1 2 2 X - P S 1 2 0 2 2 1 - X - 2 - 0 0 2 - 0 0 0

Stupeň dokumentace: Číslo: 0 1 2 2 X - P S 1 2 0 2 2 1 - X - 2 - 0 0 2 - 0 0 0

Objekt: S 1 2 0 2 2 1 - X - 2 - 0 0 2 - 0 0 0

Příloha: 2 0 0 2

Revize: 0 0 0

DOCUMENTACI LZE UŽÍVAT POUZE VE SMYSLU PŘÍSLUŠNÉ SMLOUVY O DÍLO, VÝKRES, ČI JEHO ČÁST, MŮŽE BYT KOPIROVÁN NEBO JINÝM ZPŮSOBEM ROZŠÍŘOVÁN POUZE PO PŘEDCHOZÍM SOUHLASU SAGASTA, s.r.o.